



**КОМИТЕТ ИМУЩЕСТВЕННЫХ ОТНОШЕНИЙ
АДМИНИСТРАЦИИ ПЕРМСКОГО МУНИЦИПАЛЬНОГО ОКРУГА**

РЕШЕНИЕ

о размещении объектов № 1515

Пермский край
Пермский округ

30.06.2023

Комитет имущественных отношений администрации Пермского муниципального округа разрешает Акционерному обществу «Газпром газораспределение Пермь» (ИНН 5902183841, ОГРН 2125902017723, почтовый адрес: 614000, г. Пермь, ул. Петропавловская, 43)

размещение объекта «газопровод давлением до 1,2 Мпа, для размещения которого не требуется разрешения на строительство»

на землях государственная собственность на которые не разграничена

на срок 1 год с 30.06.2023 г. по 29.06.2024 г.

Местоположение: Пермский край, Пермский муниципальный округ, п. Кукуштан, ул. Калужская, к дому 5-2.

Приложение: схема предполагаемых к использованию земель или части земельного участка.

Особые условия использования:

1. При размещении объекта учесть параметры ширины проезда улично-дорожной сети, во избежание сужения полосы отвода дороги.
2. Получение разрешения на производство земляных работ.

Заместитель председателя комитета
имущественных отношений администрации
Пермского муниципального округа


(подпись, печать) М.В. Королева



Схема предполагаемых к использованию земель или части земельного участка

Объект: Газопровод давлением до 1,2 Мпа, для размещения которого не требуется разрешения на строительство

Местоположение: расположенных по адресу: Пермский край, м.о. Пермский, п. Кукуштан, ул. Калужская, к дому 5-2

Площадь земель или части земельного участка, кв.м.: 174

Категория земель: земли населенных пунктов

Вид разрешенного использования: -

Описание границ смежных землепользователей:

От точки н1 до точки н2 - земельный участок

с кадастровым номером 59:32:0010003:4266

От точки н2 до точки н5 - земли общего пользования

От точки н5 до точки н7 - земельный участок


с кадастровым номером 59:32:0010003:5123

От точки н7 до точки н1 - земли общего пользования

Каталог координат, м

№ точки границы	X	Y
н1	477122.65	2245920.27
н2	477122.49	2245906.40
н3	477127.35	2245910.04
н4	477139.16	2245910.34
н5	477139.06	2245914.47
н6	477136.67	2245915.52
н7	477136.60	2245921.28
н8	477123.56	2245920.95
н1	477122.65	2245920.27


Условные обозначения:



- предполагаемый участок земель, на которых планируется размещение объекта

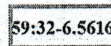


- границы и номер земельного участка, сведения о которых внесены в ЕГРН



- границы и номер объекта капитального строительства, сведения о которых внесены в ЕГРН

- граница кадастрового квартала

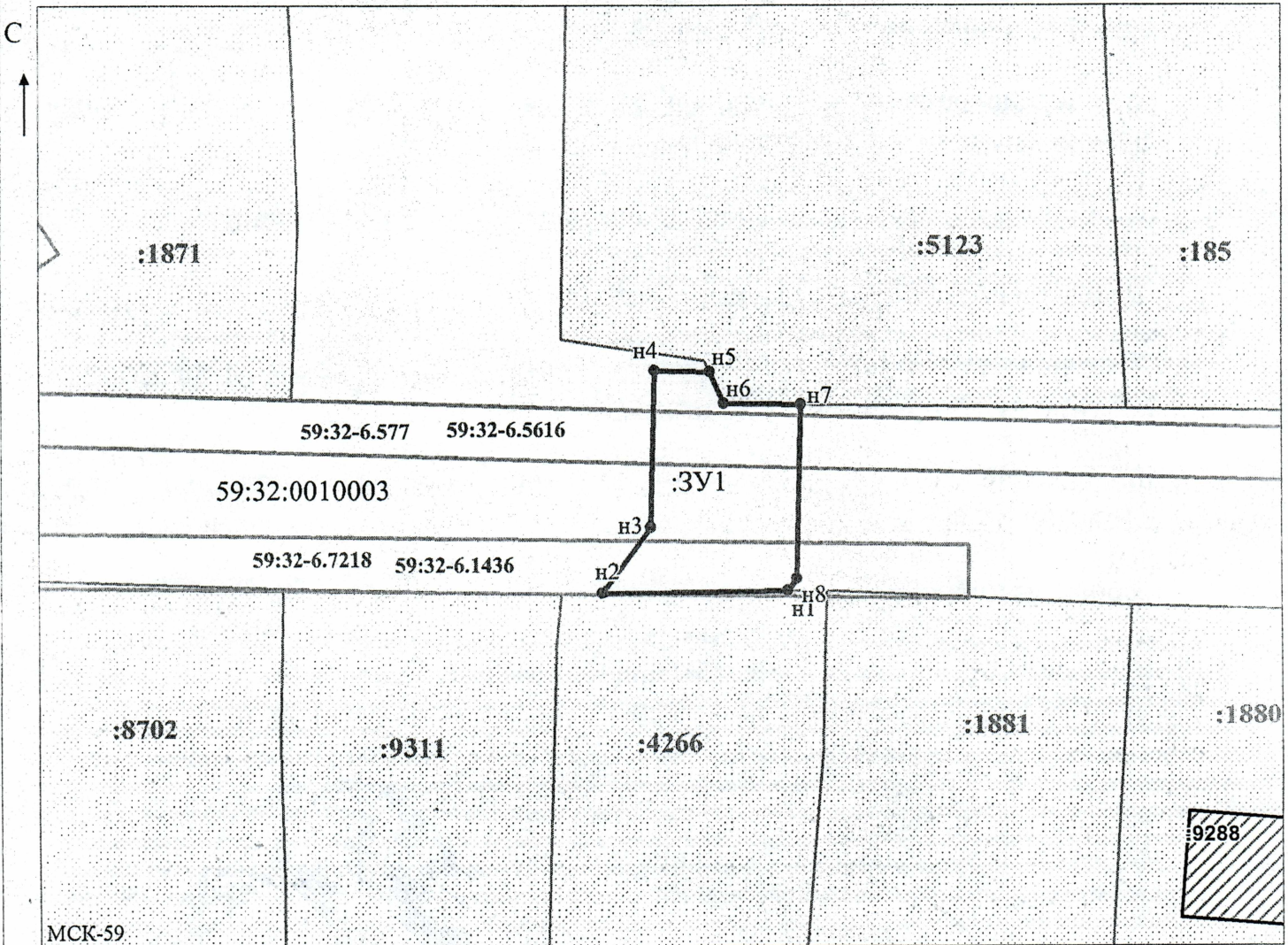


- зоны с особыми условиями использования территории, сведения о которых внесены в ЕГРН
- обозначение запрашиваемого земельного участка
- характерная точка границ земель или части земельного участка

:3У1

● н1

59:32:0010003 - номер кадастрового квартала



Заявитель: _____ Масштаб 1:500
 / Осипова А.Д.
 МП _____ (подпись, расшифровка подписи)

(для юридических лиц и индивидуальных предпринимателей)